



Kabul University
Kabul-Afghanistan
Website: <http://www.acku.edu.af>

P.O. Box: 335
Mobile: +93 (0) 700281415
E-mail: info@acku.edu.af

معرفی

مرکز منبع معلومات افغانستان در پوهنتون کابل به منظور حفظ، جمع آوری و طبقه بندی اسناد، گزارش‌ها و پژوهش‌های مرتبط به افغانستان به صورت استندرد در سال 1367 هـ ش تاسیس شد. علاوه بر این مرکز معلومات افغانستان در راستای بهبود سوادآموزی، پژوهش و فرهنگ مطالعه نیز فعالیت می‌کند.

کتابخانه مرکز معلومات افغانستان در پوهنتون کابل به صورت مداوم به جمع آوری و دیجیتل سازی (با رعایت حق نشر) و فهرست نویسی اسناد می‌پردازد. در حال حاضر مجموعه‌های موجود در مرکز منبع معلومات افغانستان به بیشتر از 150000 سند درباره افغانستان می‌رسد که شامل کتابها، گزارش‌های تحقیقی، نقشه‌ها، اخبار و جراید، مجلات، پوسترها، عکس‌های تاریخی افغانستان، رساله‌ها و بروشورها و مجموعه‌هایی از نشرات مجاهدین، فهرست کتابها، ویدیو کست‌ها، کست‌های سمعی و بصری و دی‌وی‌دی‌ها و غیره است که موضوعات متنوعی را در مورد افغانستان در بر می‌گیرد. مرکز منبع معلومات افغانستان به صورت مداوم اسناد را از تمام ارگانهای دولتی و غیر دولتی جمع آوری نموده و برخی از سازمان‌ها نیز نشرات خود را به طور مرتب به این مرکز ارسال می‌کنند. از شما تقاضا مندیم تا جهت غنای این کتابخانه در معرفی تازه‌های نشر، گزارشات تحقیقی و سایر اسناد در زمینه افغانستان با ما همکاری کنید.

علاوه بر این، مرکز معلومات افغانستان در پوهنتون کابل، اقدام به ساخت کتابخانه دیجیتل که بیش از 60000 اسناد که حدود 1740087 صفحه کرده است که از طریق وب سایت مرکز معلومات افغانستان در پوهنتون کابل به صورت آنلاین www.acku.edu.af در دسترس همگان قرار دارد. دیجیتل سازی اسناد یک برنامه مداوم و در حال توسعه است که شامل مجموعه عکس‌های تاریخی افغانستان، قوانین معاصر افغانستان (مجموعه قوانین و مقرره‌هایی که در جریده‌های رسمی وزارت عدلیه نشر شده اند) <http://law.acku.edu.af/fa>، نقشه‌ها، کلکسیون‌ها از دوره‌های جنگ در افغانستان، کتاب‌های تاریخی، ادبیات، فرهنگ، زراعت، زنان و دیگر منابع تاریخی و فرهنگی می‌شود. برای معلومات بیشتر به وب سایت این مرکز مراجعه کنید. آنچه تحت عنوان بولتن به صورت ماهانه به شما ارسال می‌گردد تازه ترین منابعی است که جمع آوری و فهرست نویسی شده و در اختیار پژوهشگران و علاقه‌مندان قرار گرفته است.

**New at ACKU in November 2017
(Western and Afghan languages)**

Map

Darqad : Afghanistan [Darqad, Takhar province] / Afghan Geodesy and Cartography Head Office (AGCHO). [Place of publication not identified] : Food and Agriculture Organization of the United Nations, Agriculture Department ; Afghan Geodesy and Cartography Head Office (AGCHO), ©1992. 1 map : color ; 53 x 45 cm. Scale 1:250,000.
G7633.T2.D377 1992

Fayz Ābād : Afghanistan [Fayz Abad, Badakhshan province] / Afghan Geodesy and Cartography Head Office (AGCHO). [Place of publication not identified] : Food and Agriculture Organization of the United Nations, Agriculture Department ; Afghan Geodesy and Cartography Head Office (AGCHO), ©1992. 1 map : color ; 53 x 45 cm. Scale 1:250,000.
G7633.B23.F399 1992

Šignān : Afghanistan [Shigan, Badakhshan province] / Afghan Geodesy and Cartography Head Office (AGCHO). [Place of publication not identified] : Food and Agriculture Organization of the United Nations, Agriculture Department ; Afghan Geodesy and Cartography Head Office (AGCHO), ©1992. 1 map : color ; 53 x 45 cm. Scale 1:250,000.
G7633.B23.S546 1992

Tāluqān : Afghanistan [Taluqan, Takhar province] / Afghan Geodesy and Cartography Head Office (AGCHO). [Place of publication not identified] : Food and Agriculture Organization of the United Nations, Agriculture Department ; Afghan Geodesy and Cartography Head Office (AGCHO), ©1992. 1 map : color ; 53 x 45 cm. Scale 1:250,000.
G7633.T2.T358 1992

Kunduz : Afghanistan [Kunduz, province] / Afghan Geodesy and Cartography Head Office (AGCHO). [Place of publication not identified] : Food and Agriculture Organization of the United Nations, Agriculture Department ; Afghan Geodesy and Cartography Head Office (AGCHO), ©1992. 1 map : color ; 53 x 45 cm. Scale 1:250,000.
G7634.K8.K868 1992

Kišim : Afghanistan [Kishim, Badakhshan province] / Afghan Geodesy and Cartography Head Office (AGCHO). [Place of publication not identified] : Food and Agriculture Organization of the United Nations, Agriculture Department ; Afghan Geodesy and Cartography Head Office (AGCHO), ©1992. 1 map : color ; 53 x 45 cm. Scale 1:250,000.
G7633.B23.K575 1992

Iškāšim : Afghanistan [Ishkashim, Badakhshan province] / Afghan Geodesy and Cartography Head Office (AGCHO). [Place of publication not identified] : Food and Agriculture Organization of the United Nations, Agriculture Department ; Afghan Geodesy and Cartography Head Office (AGCHO), ©1992. 1 map : color ; 53 x 45 cm. Scale 1:250,000.
G7633.B23.I753 1992

Farāh : Afghanistan [Farah province] / Afghan Geodesy and Cartography Head Office (AGCHO).

[Place of publication not identified] : Food and Agriculture Organization of the United Nations, Agriculture Department ; Afghan Geodesy and Cartography Head Office (AGCHO), ©1992. 1 map : color ; 53 x 45 cm. Scale 1:250,000.

G7634.F37.F373 1992

Lāš Juwayn : Afghanistan [Lash Juwayn, Farah province] / Afghan Geodesy and Cartography Head Office (AGCHO). [Place of publication not identified] : Food and Agriculture Organization of the United Nations, Agriculture Department ; Afghan Geodesy and Cartography Head Office (AGCHO), ©1992. 1 map : color ; 53 x 45 cm. Scale 1:250,000.

G7634.F37.L399 1992

Jalāl Ābād : Afghanistan [Jalal Abad, Nangarhar province] / Afghan Geodesy and Cartography Head Office (AGCHO). [Place of publication not identified] : Food and Agriculture Organization of the United Nations, Agriculture Department ; Afghan Geodesy and Cartography Head Office (AGCHO), ©1992. 1 map : color ; 53 x 45 cm. Scale 1:250,000.

G7633.N36.J353 1992

Asad Ābād : Afghanistan [Asad Abad, Kunar province] / Afghan Geodesy and Cartography Head Office (AGCHO). [Place of publication not identified] : Food and Agriculture Organization of the United Nations, Agriculture Department ; Afghan Geodesy and Cartography Head Office (AGCHO), ©1992. 1 map : color ; 53 x 45 cm. Scale 1:250,000.

G7633.K6.A833 1992

Wāxān : Afghanistan [Waxan, Badakhshan province] / Afghan Geodesy and Cartography Head Office (AGCHO). [Place of publication not identified] : Food and Agriculture Organization of the United Nations, Agriculture Department ; Afghan Geodesy and Cartography Head Office (AGCHO), ©1992. 1 map : color ; 53 x 45 cm. Scale 1:250,000.

G7633.B23.W393 1992

Šorābak : Afghanistan [Shorabak, Kandahar province] / Afghan Geodesy and Cartography Head Office (AGCHO). [Place of publication not identified] : Food and Agriculture Organization of the United Nations, Agriculture Department ; Afghan Geodesy and Cartography Head Office (AGCHO), ©1992. 1 map : color ; 53 x 45 cm. Scale 1:250,000.

G7634.K25.S673 1992

Šahrak : Afghanistan [Shahrak, Ghowr province] / Afghan Geodesy and Cartography Head Office (AGCHO). [Place of publication not identified] : Food and Agriculture Organization of the United Nations, Agriculture Department ; Afghan Geodesy and Cartography Head Office (AGCHO), ©1992. 1 map : color ; 53 x 45 cm. Scale 1:250,000.

G7631.G6.S347 1992

Kalātayi Nazārkhān : Afghanistan [Kalatayi Nazarxan, Herat province] / Afghan Geodesy and Cartography Head Office (AGCHO). [Place of publication not identified] : Food and Agriculture Organization of the United Nations, Agriculture Department ; Afghan Geodesy and Cartography Head Office (AGCHO), ©1992.

1 map : color ; 53 x 45 cm. Scale 1:250,000.

G7634.H4.K353 1992

Qal'ayi Naw : Afghanistan [Qalayi Naw, Badghis province] / Afghan Geodesy and Cartography Head Office (AGCHO). [Place of publication not identified] : Food and Agriculture Organization of the United Nations, Agriculture Department ; Afghan Geodesy and Cartography Head Office (AGCHO), ©1992. 1 map : color ; 53 x 45 cm. Scale 1:250,000.

G7634.B33.Q353 1992

Čağčarān : Afghanistan [Chaghcharan, Ghowr province] / Afghan Geodesy and Cartography Head Office (AGCHO). [Place of publication not identified] : Food and Agriculture Organization of the United Nations, Agriculture Department ; Afghan Geodesy and Cartography Head Office (AGCHO), ©1992. 1 map : color ; 53 x 45 cm. Scale 1:250,000.

G7631.G6.C343 1992

Manđol : Afghanistan [Mandol, Nuristan province] / Afghan Geodesy and Cartography Head Office (AGCHO). [Place of publication not identified] : Food and Agriculture Organization of the United Nations, Agriculture Department ; Afghan Geodesy and Cartography Head Office (AGCHO), ©1992. 1 map : color ; 53 x 45 cm. Scale 1:250,000.

G7633.N8.M363 1992

Zorkol : Afghanistan [Zorkol, Badakhshan province] / Afghan Geodesy and Cartography Head Office (AGCHO). [Place of publication not identified] : Food and Agriculture Organization of the United Nations, Agriculture Department ; Afghan Geodesy and Cartography Head Office (AGCHO), ©1992. 1 map : color ; 53 x 45 cm. Scale 1:250,000.

G7633.B23.Z675 1992

Koli Čaqmaq̄tin : Afghanistan [Koli Chaqmaq̄tin, Badakhshan province] / Afghan Geodesy and Cartography Head Office (AGCHO). [Place of publication not identified] : Food and Agriculture Organization of the United Nations, Agriculture Department ; Afghan Geodesy and Cartography Head Office (AGCHO), ©1992. 1 map : color ; 53 x 45 cm. Scale 1:250,000.

G7633.B23.K655 1992

Bargi Matāl : Afghanistan [Bargi Matal, Nuristan province] / Afghan Geodesy and Cartography Head Office (AGCHO). [Place of publication not identified] : Food and Agriculture Organization of the United Nations, Agriculture Department ; Afghan Geodesy and Cartography Head Office (AGCHO), ©1992. 1 map : color ; 53 x 45 cm. Scale 1:250,000.

G7633.N8.B374 1992

Šortepa : Afghanistan [Shortepa, Balkh province] / Afghan Geodesy and Cartography Head Office (AGCHO). [Place of publication not identified] : Food and Agriculture Organization of the United Nations, Agriculture Department ; Afghan Geodesy and Cartography Head Office (AGCHO), ©1992. 1 map : color ; 53 x 45 cm. Scale 1:250,000.

G7634.M2.S467 1992

Gulrān : Afghanistan [Gulran, Herat province] / Afghan Geodesy and Cartography Head Office (AGCHO). [Place of publication not identified] : Food and Agriculture Organization of the United Nations, Agriculture Department ; Afghan Geodesy and Cartography Head Office (AGCHO), ©1992. 1 map : color ; 53 x 45 cm. Scale 1:250,000.

G7634.H4.G857 1992

Torğundi : Afghanistan [Torgundi, Herat province] / Afghan Geodesy and Cartography Head Office (AGCHO). [Place of publication not identified] : Food and Agriculture Organization of the United Nations, Agriculture Department ; Afghan Geodesy and Cartography Head Office (AGCHO), ©1992. 1 map : color ; 53 x 45 cm. Scale 1:250,000.

G7634.H4.T674 1992

Murğāb : Afghanistan [Murghab, Badghis province] / Afghan Geodesy and Cartography Head Office (AGCHO).

[Place of publication not identified] : Food and Agriculture Organization of the United Nations, Agriculture Department ; Afghan Geodesy and Cartography Head Office (AGCHO), ©1992. 1 map : color ; 53 x 45 cm. Scale 1:250,000.

G7634.B33.M874 1992

Maymana : Afghanistan [Maymana, Faryab province] / Afghan Geodesy and Cartography Head Office (AGCHO). [Place of publication not identified] : Food and Agriculture Organization of the United Nations, Agriculture Department ; Afghan Geodesy and Cartography Head Office (AGCHO), ©1992. 1 map : color ; 53 x 45 cm. Scale 1:250,000.

G7633.F27.M396 1992

Bilčirāğ : Afghanistan [Bilchiragh, Faryab province] / Afghan Geodesy and Cartography Head Office (AGCHO). [Place of publication not identified] : Food and Agriculture Organization of the United Nations, Agriculture Department ; Afghan Geodesy and Cartography Head Office (AGCHO), ©1992. 1 map : color ; 53 x 45 cm. Scale 1:250,000.

G7633.F27.B553 1992

Koli Namaksār : Afghanistan [Koli Namaksar, Herat province] / Afghan Geodesy and Cartography Head Office (AGCHO). [Place of publication not identified] : Food and Agriculture Organization of the United Nations, Agriculture Department ; Afghan Geodesy and Cartography Head Office (AGCHO), ©1992. 1 map : color ; 53 x 45 cm. Scale 1:250,000.

G7634.H4.K655 1992

Ĝoryān : Afghanistan [Ghoryan, Herat province] / Afghan Geodesy and Cartography Head Office (AGCHO). [Place of publication not identified] : Food and Agriculture Organization of the United Nations, Agriculture Department ; Afghan Geodesy and Cartography Head Office (AGCHO), ©1992. 1 map : color ; 53 x 45 cm. Scale 1:250,000.

G7634.H4.G679 1992

Hirāt : Afghanistan [Herat province, Afghanistan] / Afghan Geodesy and Cartography Head Office (AGCHO). [Place of publication not identified] : Food and Agriculture Organization of the United Nations, Agriculture Department ; Afghan Geodesy and Cartography Head Office (AGCHO), ©1992. 1 map : color ; 53 x 45 cm. Scale 1:250,000.

G7634.H4.H573 1992

Farsi : Afghanistan [Farsi, Herat Afghanistan] / Afghan Geodesy and Cartography Head Office (AGCHO). [Place of publication not identified] : Food and Agriculture Organization of the United Nations, Agriculture Department ; Afghan Geodesy and Cartography Head Office (AGCHO), ©1992. 1 map : color ; 53 x 45 cm. Scale 1:250,000.

G7634.H4.F377 1992

Taywara : Afghanistan [Taywara, Ghowr province] / Afghan Geodesy and Cartography Head Office (AGCHO). [Place of publication not identified] : Food and Agriculture Organization of the United Nations, Agriculture Department ; Afghan Geodesy and Cartography Head Office (AGCHO), ©1992. 1 map : color ; 53 x 45 cm. Scale 1:250,000.

G7631.G6.T399 1992

Kijrān : Afghanistan [Kijran, Ghowr province] / Afghan Geodesy and Cartography Head Office (AGCHO). [Place of publication not identified] : Food and Agriculture Organization of the United Nations, Agriculture Department ; Afghan Geodesy and Cartography Head Office (AGCHO), ©1992. 1 map : color ; 53 x 45 cm. Scale 1:250,000.

G7631.G6.K557 1992

Dašti Čāhi Mazār : Afghanistan [Dashti Chahi Mazar, Farah province] / Afghan Geodesy and Cartography Head Office (AGCHO). [Place of publication not identified] : Food and Agriculture Organization of the United Nations, Agriculture Department ; Afghan Geodesy and Cartography Head Office (AGCHO), ©1992. 1 map : color ; 53 x 45 cm. Scale 1:250,000.

G7634.F37.D378 1992

Qal'ayi Kān : Afghanistan [Qalayi Kan, Farah province] / Afghan Geodesy and Cartography Head Office (AGCHO). [Place of publication not identified] : Food and Agriculture Organization of the United Nations, Agriculture Department ; Afghan Geodesy and Cartography Head Office (AGCHO), ©1992.
1 map : color ; 53 x 45 cm. Scale 1:250,000.

G7634.F37.Q353 1992

Kābul : Afghanistan [Kabul, Afghanistan] / Afghan Geodesy and Cartography Head Office (AGCHO). [Place of publication not identified] : Food and Agriculture Organization of the United Nations, Agriculture Department ; Afghan Geodesy and Cartography Head Office (AGCHO), ©1992. 1 map : color ; 53 x 45 cm. Scale 1:250,000.

G7634.K2.K385 1992

Kaldār : Afghanistan [Kaldar, Balkh province] / Afghan Geodesy and Cartography Head Office (AGCHO). [Place of publication not identified] : Food and Agriculture Organization of the United Nations, Agriculture Department ; Afghan Geodesy and Cartography Head Office (AGCHO), ©1992. 1 map : color ; 53 x 45 cm. Scale 1:250,000.

G7634.M2.K353 1992

Ma'rūf : Afghanistan [Maruf, Kandahar province] / Afghan Geodesy and Cartography Head Office (AGCHO). [Place of publication not identified] : Food and Agriculture Organization of the United Nations, Agriculture Department ; Afghan Geodesy and Cartography Head Office (AGCHO), ©1992. 1 map : color ; 53 x 45 cm. Scale 1:250,000.

G7634.K25.M378 1992

Yahyā Wuna : Afghanistan [Yahya Wuna, Paktika province] / Afghan Geodesy and Cartography Head Office (AGCHO). [Place of publication not identified] : Food and Agriculture Organization of the United Nations, Agriculture Department ; Afghan Geodesy and Cartography Head Office (AGCHO), ©1992. 1 map : color ; 37 x 53 cm. Scale 1:250,000.

G7633.P32.Y349 1992

Xamyāb : Afghanistan [Khamyab, Jowzjan province] / Afghan Geodesy and Cartography Head Office (AGCHO). [Place of publication not identified] : Food and Agriculture Organization of the United Nations, Agriculture Department ; Afghan Geodesy and Cartography Head Office (AGCHO), ©1992. 1 map : color ; 35 x 53 cm. Scale 1:250,000.

G7633.J69.X369 1992

Širintagāb : Afghanistan [Shirintagab, Faryab province] / Afghan Geodesy and Cartography Head Office (AGCHO). [Place of publication not identified] : Food and Agriculture Organization of the United Nations, Agriculture Department ; Afghan Geodesy and Cartography Head Office (AGCHO), ©1992. 1 map : color ; 53 x 45 cm. Scale 1:250,000.

G7633.F27.S575 1992

Šibirġān : Afghanistan [Shibirghan, Jowzjan province] / Afghan Geodesy and Cartography Head Office (AGCHO). [Place of publication not identified] : Food and Agriculture Organization of the United Nations, Agriculture Department ; Afghan Geodesy and Cartography Head Office (AGCHO), ©1992. 1 map : color ; 35 x 53 cm. Scale 1:250,000.
G7633.J69.S535 1992

Imām Sāhib : Afghanistan [Imam Sahib, Takhar province] / Afghan Geodesy and Cartography Head Office (AGCHO). [Place of publication not identified] : Food and Agriculture Organization of the United Nations, Agriculture Department ; Afghan Geodesy and Cartography Head Office (AGCHO), ©1992. 1 map : color ; 53 x 45 cm. Scale 1:250,000.
G7633.T2.I636 1992

Ĉaxānsūr : Afghanistan [Chakhansur, Nimruz province] / Afghan Geodesy and Cartography Head Office (AGCHO). [Place of publication not identified] : Food and Agriculture Organization of the United Nations, Agriculture Department ; Afghan Geodesy and Cartography Head Office (AGCHO), ©1992. 1 map : color ; 53 x 45 cm. Scale 1:250,000.
G7633.N54.C393 1992

Balx : Afghanistan [Balkh province] / Afghan Geodesy and Cartography Head Office (AGCHO). [Place of publication not identified] : Food and Agriculture Organization of the United Nations, Agriculture Department ; Afghan Geodesy and Cartography Head Office (AGCHO), ©1992. 1 map : color ; 53 x 45 cm. Scale 1:250,000.
G7634.M2.B359 1992

Afghanistan internally displaced persons (IDP's) : (aggregated to district divisions) / HIC/ProMIS. [Kabul, Afghanistan] : HIC/ProMIS, 2001. 1 map ; 58 x 90 cm.
G7631.E27.A353 2001

Yahyā Wuna = يحيى و نه : land cover map Islamic State of Afghanistan : [Yahya Wuna, Paktika province] / Food and Agriculture Organization of the United Nations. [Rome, Italy] : Food and Agriculture Organization of the United Nations (FAO), [1997]. 1 map ; 59 x 92 cm. Scale 1:250,000.
G7633.P32.Y393 1997

Qamr-Ud-Dīn Kārez, Pakistan [Qamr-Ud-Din Karez, Pakistan] / prepared and published by the Defense Mapping Agency Hydrographic/Topographic Center. Edition 1. Washington, D.C. : Defense Mapping Agency Hydrographic/Topographic Center, 1982. 1 map ; 80 x 57 cm. Scale 1:250,000.
G2271.E624.Q36 1982

Ahmad Wāl, Pakistan ; Afghanistan [Ahmad Wal, Pakistan ; Afghanistan] / prepared and published by the Defense Mapping Agency Hydrographic/Topographic Center. Edition 1. Washington, D.C. : Defense Mapping Agency Hydrographic/Topographic Center, 1982. 1 map ; 80 x 57 cm. Scale 1:250,000.
G2271.E624.A463 1982

Spīn Būldak, Afghanistan ; Pakistan [Sping Buldak, Kandahar province] / prepared and published by the Defense Mapping Agency Hydrographic/Topographic Center. Edition 2. Washington, D.C. : Defense Mapping Agency Hydrographic/Topographic Center, 1981. 1 map ; 80 x 57 cm. Scale 1:250,000.
G7634.K25.S756 1981

Ajrestān, Afghanistan [Ajrestan, Ghazni province] / prepared and published by the Defense Mapping Agency Hydrographic/Topographic Center. Edition 1. Washington, D.C. : Defense Mapping Agency Hydrographic/Topographic Center, 1981. 1 map ; 80 x 57 cm. Scale 1:250,000.

G7633.G5.A574 1981

Fort Sandeman, Pakistan ; Afghanistan [Ahmad Wal, Pakistan ; Afghanistan] / prepared and published by the Defense Mapping Agency Hydrographic/Topographic Center. Edition 1. Washington, D.C. : Defense Mapping Agency Hydrographic/Topographic Center, 1983. 1 map ; 80 x 57 cm. Scale 1:250,000.

G2271.E624.F67 1983

Bāmyān = باميان: land cover map Islamic State of Afghanistan : [Bamyan province] / Food and Agriculture Organization of the United Nations. [Rome, Italy] : Food and Agriculture Organization of the United Nations (FAO), [1997]. 1 map ; 75 x 52 cm. Scale 1:250,000.

G7634.B25.B696 1969

Maydān Šahr = ميدان شهر: land cover map Islamic State of Afghanistan : [Maydan Shahr, Wardak province] / Food and Agriculture Organization of the United Nations. [Rome, Italy] : Food and Agriculture Organization of the United Nations (FAO), [1997]. 1 map ; 75 x 52 cm. Scale 1:250,000.

G7631.W37.M396 1997

Tāluqān = تالقان: land cover map Islamic State of Afghanistan : [Taluqan, Takhar province] / Food and Agriculture Organization of the United Nations. [Rome, Italy] : Food and Agriculture Organization of the United Nations (FAO), [1997]. 1 map ; 75 x 52 cm. Scale 1:250,000.

G7633.T2.T386 1997

Fayz Ābād = فيض آباد: land cover map Islamic State of Afghanistan : [Fayz Abad, Badakhshan province] / Food and Agriculture Organization of the United Nations. [Rome, Italy] : Food and Agriculture Organization of the United Nations (FAO), [1997]. 1 map ; 75 x 52 cm. Scale 1:250,000.

G7633.B23.F993 1997

Mazāri Šarīf = مزار شريف: land cover map Islamic State of Afghanistan : [Mazari Sharif, Balkh province] / Food and Agriculture Organization of the United Nations. [Rome, Italy] : Food and Agriculture Organization of the United Nations (FAO), [1997]. 1 map ; 75 x 52 cm. Scale 1:250,000.

G7634.M2.M398 1997

Balx = بلخ: land cover map Islamic State of Afghanistan : [Balkh province] / Food and Agriculture Organization of the United Nations. [Rome, Italy] : Food and Agriculture Organization of the United Nations (FAO), [1997]. 1 map ; 75 x 52 cm. Scale 1:250,000.

G7634.M2.B359 1997

Šiġnān = شغنغان: land cover map Islamic State of Afghanistan : [Shighnan, Badakhshan province] / Food and Agriculture Organization of the United Nations. [Rome, Italy] : Food and Agriculture Organization of the United Nations (FAO), [1997]. 1 map ; 75 x 52 cm. Scale 1:250,000.

G7633.B23.S546 1997

Jalālābād = جلال آباد: land cover map Islamic State of Afghanistan : [Jalalabad, Nangarhar province] / Food and Agriculture Organization of the United Nations. [Rome, Italy] : Food and Agriculture Organization of the United Nations (FAO), [1997]. 1 map ; 75 x 52 cm. Scale 1:250,000.

G7634.J3.J333 1997

Kahmard = كهمرد: land cover map Islamic State of Afghanistan : [Kahmard, Bamyan province] / Food and Agriculture Organization of the United Nations. [Rome, Italy] : Food and Agriculture Organization of the United Nations (FAO), [1997]. 1 map ; 75 x 52 cm. Scale 1:250,000.

G7634.B25.K346 1997

Imām Sāhib = امام صاحب: land cover map Islamic State of Afghanistan : [Imam Sahib, Takhar province] / Food and Agriculture Organization of the United Nations. [Rome, Italy] : Food and Agriculture Organization of the United Nations (FAO), [1997]. 1 map ; 75 x 52 cm. Scale 1:250,000.
G7633.T2.I636 1997

Kunduz = کنډز: land cover map Islamic State of Afghanistan : [Kunduz province] / Food and Agriculture Organization of the United Nations. [Rome, Italy] : Food and Agriculture Organization of the United Nations (FAO), [1997]. 1 map ; 75 x 52 cm. Scale 1:250,000.
G7634.K8.K889 1997

Širintagāb = شرین تگاب: land cover map Islamic State of Afghanistan : [Shirintagab, Faryab province] / Food and Agriculture Organization of the United Nations. [Rome, Italy] : Food and Agriculture Organization of the United Nations (FAO), [1997]. 1 map ; 75 x 52 cm. Scale 1:250,000.
G7633.F27.S575 1997

Darqad = درقډ: land cover map Islamic State of Afghanistan : [Darqad, Takhar province] / Food and Agriculture Organization of the United Nations. [Rome, Italy] : Food and Agriculture Organization of the United Nations (FAO), [1997]. 1 map ; 75 x 52 cm. Scale 1:250,000.
G7633.T2.D373 1997

Afghanistan : administrative divisions January 2014 / OCHA. [Afghanistan] : OCHA, 2014.
1 map : color ; 61 x 85 cm. Scale 1:1,500,000.
G7631.F7.A333 2014

Afghanistan : Kunduz city / OCHA. [Afghanistan] : OCHA, 2015.
1 map : color ; 85 x 61 cm. Scale 1:12,500.
G7634.K8.A358 2015

Afghanistan : Kabul Informal Settlements (KIS), (as of 04 January 2016) / OCHA. [Afghanistan] : OCHA, 2016.
1 map : color ; 61 x 85 cm. Scale 1:100,000.
G7634.K2.A353 2016

Afghanistan : Kabul city / OCHA. [Afghanistan] : OCHA, 2016. 1 map : color ; 61 x 85 cm.
Scale 1:100,000.
G7634.K2.A359 2016

Afghanistan : Ghazni province / iMMAP. [Afghanistan, Kabul] : iMMAP, 2011.
1 map : color ; 105 x 75 cm. Scale: 1:23,400,000
G7633.G5.A344 2011

Afghanistan : Kabul province / iMMAP.[Afghanistan, Kabul] : iMMAP, 2011.
1 map : color ; 75 x 105 cm. Scale: 1:138,000
G7634.K2.A357 2011

Afghanistan : disaster risk reduction day : common operating picture for disaster risk reduction-country outlook January 2012-May 2013 / iMMAP. [Afghanistan, Kabul] : iMMAP, 2013. 1 map : color ; 105 x 75 cm.
G7631.C1.A338 2013

Afghanistan : Baghran,district,Hilmand,province / iMMAP. [Afghanistan, Kabul] : iMMAP, 2013.
1 map : color ; 105 x 75 cm.

G7634.H45.B344 2013

Afghanistan : Garmser,district,Hilmand,province / iMMAP. [Afghanistan, Kabul] : iMMAP, 2013.
1 map : color ; 105 x 75 cm.
G7634.H45.G376 2013

Afghanistan : Dishu,district,Hilmand,province / iMMAP. [Afghanistan, Kabul] : iMMAP, 2013.
1 map : color ; 105 x 75 cm.
G7634.H45.D574 2013

Afghanistan : Kajaki,district,Hilmand,province / iMMAP. [Afghanistan, Kabul] : iMMAP, 2013.
1 map : color ; 105 x 75 cm.
G7634.H45.K353 2013

Afghanistan : Lashkar Gah,district,Hilmand,province / iMMAP. [Afghanistan, Kabul] : iMMAP, 2013.
1 map : color ; 105 x 75 cm.
G7634.H45.L373 2013

Afghanistan : Nad Ali,district,Hilmand,province / iMMAP. [Afghanistan, Kabul] : iMMAP, 2013.
1 map : color ; 105 x 75 cm.
G7634.H45.N333 2013

Afghanistan : Musa Qala,district,Hilmand,province / iMMAP. [Afghanistan, Kabul] : iMMAP, 2013.
1 map : color ; 105 x 75 cm.
G7634.H45.M873 2013

Afghanistan : Naw Zad,district,Hilmand,province / iMMAP. [Afghanistan, Kabul] : iMMAP, 2013.
1 map : color ; 105 x 75 cm.
G7634.H45.N399 2013

Afghanistan : Nahri Sarraj,district,Hilmand,province / iMMAP. [Afghanistan, Kabul] : iMMAP, 2013.
1 map : color ; 105 x 75 cm.
G7634.H45.N345 2013

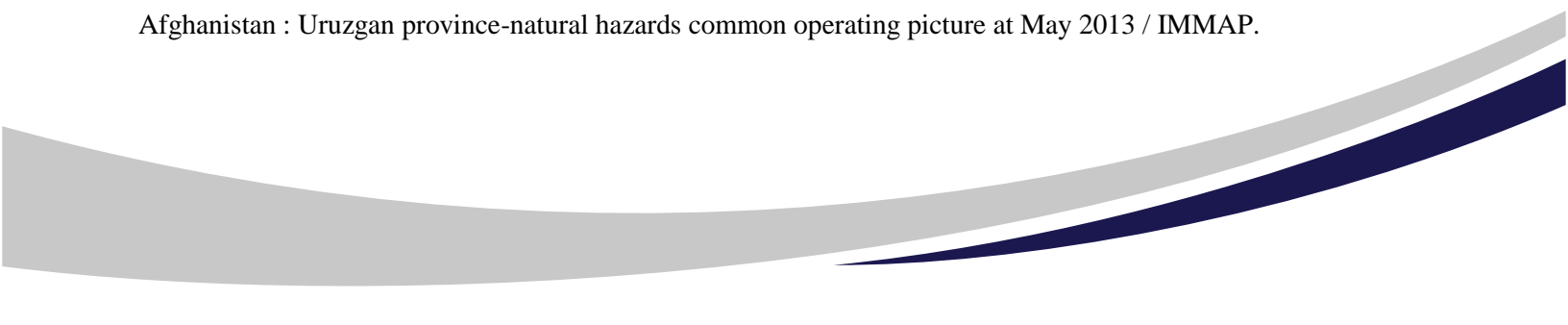
Afghanistan : Nawa-i- Barak Zayi,district,Hilmand,province / iMMAP. [Afghanistan, Kabul] : iMMAP, 2013.
1 map : color ; 105 x 75 cm.
G7634.H45.N539 2013

Afghanistan : Reg(Khanshin),district,Hilmand,province / iMMAP. [Afghanistan, Kabul] : iMMAP, 2013.
1 map : color ; 105 x 75 cm.
G7634.H45.R445 2013

Afghanistan : Washer,district,Hilmand,province / iMMAP. [Afghanistan, Kabul] : iMMAP, 2013.
1 map : color ; 105 x 75 cm.
G7634.H45.W344 2013

Afghanistan : Sangin,district,Hilmand,province / iMMAP. [Afghanistan, Kabul] : iMMAP, 2013.
1 map : color ; 105 x 75 cm.
G7634.H45.S366 2013

Afghanistan : Uruzgan province-natural hazards common operating picture at May 2013 / iMMAP.



[Afghanistan, Kabul] : iMMAP, USAID, 2013. 1 map : color ; 75 x 105 cm.
G7631.E29.A878 2013

Afghanistan : Baghlan province-natural hazards common operating picture at May 2013 / IMMAP.
[Afghanistan, Kabul] : iMMAP, USAID, 2013. 1 map : color ; 75 x 105 cm.
G7631.E29.A334 2013

Afghanistan : Takhar province-natural hazards common operating picture at May 2013 / IMMAP.
[Afghanistan, Kabul] : iMMAP, USAID, 2013. 1 map : color ; 105 x 75 cm.
G7631.E29.A383 2013

Afghanistan : Zabul province-natural hazards common operating picture at May 2013 / IMMAP.
[Afghanistan, Kabul] : iMMAP, USAID, 2013. 1 map : color ; 75 x 105 cm.
G7631.E29.A393 2013

Afghanistan : Sari Pul province-natural hazards common operating picture at May 2013 / IMMAP.
[Afghanistan, Kabul] : iMMAP, USAID, 2013. 1 map : color ; 105 x 75 cm.
G7631.S25.A383 2013

Afghanistan : Samangan province-natural hazards common operating picture at May 2013 / IMMAP.
[Afghanistan, Kabul] : iMMAP, USAID, 2013. 1 map : color ; 75 x 105 cm.
G7633.S2.A376 2013

Afghanistan : Panjsher province-natural hazards common operating picture at May 2013 / IMMAP.
[Afghanistan, Kabul] : iMMAP, USAID, 2013. 1 map : color ; 75 x 105 cm.
G7633.P33.A377 2013

Afghanistan : Paktya province-natural hazards common operating picture at May 2013 / IMMAP.
[Afghanistan, Kabul] : iMMAP, USAID, 2013. 1 map : color ; 75 x 105 cm.
G7634.P3.A378 2013


Afghanistan : Parwan province-natural hazards common operating picture at May 2013 / IMMAP.
[Afghanistan, Kabul] : iMMAP, USAID, 2013. 1 map : color ; 75 x 105 cm.
G7633.P35.A379 2013

Afghanistan : Nuristan province-natural hazards common operating picture at May 2013 / IMMAP.
[Afghanistan, Kabul] : iMMAP, USAID, 2013. 1 map : color ; 75 x 105 cm.
G7633.N8.A368 2013

Afghanistan : Paktika province-natural hazards common operating picture at May 2013 / IMMAP.
[Afghanistan, Kabul] : iMMAP, USAID, 2013. 1 map : color ; 75 x 105 cm.
G7633.P32.A375 2013

Afghanistan : Nangarhar province-natural hazards common operating picture at May 2013 / IMMAP.
[Afghanistan, Kabul] : iMMAP, USAID, 2013. 1 map : color ; 75 x 105 cm.
G7633.N36.A366 2013

Afghanistan : Maydan Wardak province-natural hazards common operating picture at May 2013 / IMMAP.
[Afghanistan, Kabul] : iMMAP, USAID, 2013. 1 map : color ; 75 x 105 cm.
G7631.W37.A369 2013



Afghanistan : Logar province-natural hazards common operating picture at May 2013 / IMMAP.
[Afghanistan, Kabul] : iMMAP, USAID, 2013. 1 map : color ; 75 x 105 cm.
G7633.L65.A369 2013

Afghanistan : Kandahar province-natural hazards common operating picture at May 2013 / IMMAP.
[Afghanistan, Kabul] : iMMAP, USAID, 2013. 1 map : color ; 75 x 105 cm.
G7634.K25.A354 2013

Afghanistan : Laghman province-natural hazards common operating picture at May 2013 / IMMAP.
[Afghanistan, Kabul] : iMMAP, USAID, 2013. 1 map : color ; 75 x 105 cm.
G7633.L34.A355 2013

Afghanistan : Kunduz province-natural hazards common operating picture at May 2013 / IMMAP.
[Afghanistan, Kabul] : iMMAP, USAID, 2013. 1 map : color ; 75 x 105 cm.
G7634.K8.A358 2013

Afghanistan : Kunar province-natural hazards common operating picture at May 2013 / IMMAP.
[Afghanistan, Kabul] : iMMAP, USAID, 2013. 1 map : color ; 75 x 105 cm.
G7633.K6.A356 2013

Afghanistan : Khost province-natural hazards common operating picture at May 2013 / IMMAP.
[Afghanistan, Kabul] : iMMAP, USAID, 2013. 1 map : color ; 75 x 105 cm.
G7633.K46.A354 2013

Afghanistan : Kapisa province-natural hazards common operating picture at May 2013 / IMMAP.
[Afghanistan, Kabul] : iMMAP, USAID, 2013. 1 map : color ; 75 x 105 cm.
G7633.K37.A353 2013

Afghanistan : Samangan province / iMMAP. [Afghanistan] : iMMAP, 2011.
1 map : color ; 75 x 105 cm. Scale: 1:240,000
G7633.S2.A377 2011


Afghanistan : Sari Pul province / iMMAP. [Afghanistan] : iMMAP, 2011.
1 map : color ; 75 x 105 cm. Scale: 1:300,000
G7633.S25.A378 2011

Afghanistan : Nuristan province / iMMAP. [Afghanistan] : iMMAP, 2011.
1 map : color ; 75 x 105 cm. Scale: 1:200,000
G7633.N8.A368 2011

Afghanistan : Paktya province / iMMAP. [Afghanistan] : iMMAP, 2011.
1 map : color ; 75 x 105 cm. Scale at B2 is 1:175,000
G7634.P3.A379 2011

Afghanistan : Laghman province / iMMAP. [Afghanistan] : iMMAP, 2011.
1 map : color ; 75 x 105 cm. Scale at B2 is 1:150,000
G7633.L34.A359 2011

Afghanistan : Logar province / iMMAP. [Afghanistan] : iMMAP, 2011.
1 map : color ; 75 x 105 cm. Scale: 1:150,000.
G7633.L65.A356 2011



Afghanistan : Nangarhar province / iMMAP. [Afghanistan] : iMMAP, 2011.

1 map : color ; 75 x 105 cm. Scale: 1:200,000.

G7634.N36.A366 2011

Paktyka 29 : province and code : districts & roads of Afghanistan / UNIDATA/Mapping Service.

Edition 1.0. Peshawar, Pakistan : UNIDATA/Mapping Service, 1990. 1 map ; 53 x 41 cm.

G7633.P32.P355 1990

Ghor 27 : province and code : districts & roads of Afghanistan / UNIDATA/Mapping Service.

Edition 1.0. Peshawar, Pakistan : UNIDATA/Mapping Service, 1990. 1 map ; 41 x 53 cm.

G7631.G6.G467 1990

Oruzgan 26 : province and code : districts & roads of Afghanistan / UNIDATA/Mapping Service.

Edition 1.0. Peshawar, Pakistan : UNIDATA/Mapping Service, 1990. 1 map ; 41 x 53 cm.

G7633.U7.O789 1990

Zabul 25 : province and code : districts & roads of Afghanistan / UNIDATA/Mapping Service.

Edition 1.0. Peshawar, Pakistan : UNIDATA/Mapping Service, 1990. 1 map ; 41 x 53 cm.

G7633.Z33.Z338 1990

Qandahar 24 : province and code : districts & roads of Afghanistan / UNIDATA/Mapping Service.

Edition 1.0. Peshawar, Pakistan : UNIDATA/Mapping Service, 1990. 1 map ; 41 x 53 cm.

G7634.K25.Q363 1990

Helmand 23 : province and code : districts & roads of Afghanistan / UNIDATA/Mapping Service.

Edition 1.0. Peshawar, Pakistan : UNIDATA/Mapping Service, 1990. 1 map ; 53 x 41 cm.

G7634.H45.H466 1990

Herat 20 : province and code : districts & roads of Afghanistan / UNIDATA/Mapping Service.

Edition 1.0. Peshawar, Pakistan : UNIDATA/Mapping Service, 1990. 1 map ; 41 x 53 cm.

G7634.H4.H478 1990

Badghis 19 : province and code : districts & roads of Afghanistan / UNIDATA/Mapping Service.

Edition 1.0. Peshawar, Pakistan : UNIDATA/Mapping Service, 1990. 1 map ; 41 x 53 cm.

G7634.B33.B344 1990

Faryab 18 : province and code : districts & roads of Afghanistan / UNIDATA/Mapping Service.

Edition 1.0. Peshawar, Pakistan : UNIDATA/Mapping Service, 1990. 1 map ; 53 x 41 cm.

G7633.F27.F393 1990

Jawzjan 17 : province and code : districts & roads of Afghanistan / UNIDATA/Mapping Service.

Edition 1.0. Peshawar, Pakistan : UNIDATA/Mapping Service, 1990. 1 map ; 53 x 41 cm.

G7633.J69.J399 1990

Balkh 16 : province and code : districts & roads of Afghanistan / UNIDATA/Mapping Service.

Edition 1.0. Peshawar, Pakistan : UNIDATA/Mapping Service, 1990. 1 map ; 53 x 41 cm.

G7634.M2.B355 1990

Konduz 14 : province and code : districts & roads of Afghanistan / UNIDATA/Mapping Service.

Edition 1.0. Peshawar, Pakistan : UNIDATA/Mapping Service, 1990. 1 map ; 41 x 50 cm.

G7634.K8.K669 1990

Badakhshan 11 : province and code : districts & roads of Afghanistan / UNIDATA/Mapping Service.
Edition 1.0. Peshawar, Pakistan : UNIDATA/Mapping Service, 1990. 1 map ; 53 x 41 cm.
G7633.B23.B333 1990

Nangarhar 08 : province and code : districts & roads of Afghanistan / UNIDATA/Mapping Service.
Edition 1.0. Peshawar, Pakistan : UNIDATA/Mapping Service, 1990. 1 map ; 41 x 53 cm.
G7633.N36.N364 1990

Paktya 07 : province and code : districts & roads of Afghanistan / UNIDATA/Mapping Service.
Edition 1.0. Peshawar, Pakistan : UNIDATA/Mapping Service, 1990. 1 map ; 41 x 51 cm.
G7633.P3.P358 1990

Ghazni 06 : province and code : districts & roads of Afghanistan / UNIDATA/Mapping Service.
Edition 1.0. Peshawar, Pakistan : UNIDATA/Mapping Service, 1990. 1 map ; 50 x 41 cm.
G7633.G5.G439 1990

Logar 05 : province and code : districts & roads of Afghanistan / UNIDATA/Mapping Service.
Edition 1.0. Peshawar, Pakistan : UNIDATA/Mapping Service, 1990. 1 map ; 40 x 51 cm.
G7633.L65.L647 1990

Wardak 04 : province and code : districts & roads of Afghanistan / UNIDATA/Mapping Service.
Edition 1.0. Peshawar, Pakistan : UNIDATA/Mapping Service, 1990. 1 map ; 41 x 53 cm.
G7631.W37.W333 1990

آثار باستانی

حق شناس، شمیم.
هنر مجسمه سازی قبل از اسلام در افغانستان (تیزس ماستری) / محقق شمیم حق شناس. [کابل] : [ناشر مشخص نیست]، 1395.
145 صفحه : مصور ؛ 30 سانتی متر.
75 1395 حDS353

احزاب سیاسی

مشعوف، میر محمد یعقوب.
سیر تدوین تنظیم های جهادی افغانستان / مولف میر محمد یعقوب مشعوف. کابل : انتشارات سعید، 1396.
و، 301 صفحه ؛ 24 سانتی متر.
56 1396 مJQ1769.A8

ادبیات

اوربل، احمد جاوید.
د شپونکي ډالی / لیکوال احمد جاوید اوربل. کابل : په افغانستان کې د ماشومانو د ملاتړ نړیواله موسسه، 1395.
43 مخه : انځور ؛ 13×19 سانتی متره.
1395 الف 84 PK6812 رساله

محمدی، محمد حسین.

بابا غور غوري او زړه انی / لیکوال محمد حسین محمدي. کابل : په افغانستان کې د ماشومانو د ملاتړ نړیواله موسسه، 1395.
27 مخه : انځور ؛ 13×19 سانتی متره.
1395 37 م PK6812 رساله

پاپیز، پرسپلا.
لویه ماڼی / لیکواله پرسپلا پاپیز ؛ ژباړن محب الرحمن محب. کابل : په افغانستان کې د ماشومانو د ملاتړ نړیواله موسسه، 1395.
51 مخه : انځور ؛ 13×19 سانتی متره.
1395 29 پ PK6812 رساله

ننگیال، آرش.
ډک پوچ / لیکوال آرش ننگیال. کابل : په افغانستان کې د ماشومانو د ملاتړ نړیواله موسسه، 1395. 37 مخه : انځور ؛ 13×19
سانتی متره.
1395 97 ن PK6812 رساله

شفق، نور گل.
د نانو جادویی جال / لیکوال نور گل شفق. کابل : په افغانستان کې د ماشومانو د ملاتړ نړیواله موسسه، 1395.
43 مخه : انځور ؛ 13×19 سانتی متره.
1395 66 ش PK6812 رساله

یگانه، غلام حیدر.
کاکلی جلان / لیکوال غلام حیدر یگانه ؛ ژباړن نصیر احمد احمدي. کابل : په افغانستان کې د ماشومانو د ملاتړ نړیواله موسسه،
1395. 27 مخه : انځور ؛ 13×19 سانتی متره.
1395 72 ی PK6812 رساله

نفیسه.
سوله ایز ژوند / لیکوال نفیسه. کابل : په افغانستان کې د ماشومانو د ملاتړ نړیواله موسسه، 1395.
39 مخه : انځور ؛ 13×19 سانتی متره.
1395 69 ن PK6812 رساله

محمدی، محمد حسین.
تیارې بابا / لیکوال محمد حسین محمدی ؛ ژباړنه بهشته نیازی. کابل : په افغانستان کې د ماشومانو د ملاتړ نړیواله موسسه، 2016.
25 مخه : انځور ؛ 13×19 سانتی متره.
2016 37 م PK6812 رساله

کاروان، پیر محمد.
ملکه او مچ / لیکوال پیر محمد کاروان. کابل : په افغانستان کې د ماشومانو د ملاتړ نړیواله موسسه، 1396.
37 مخه : انځور ؛ 13×19 سانتی متره.
1396 29 ک PK6812 رساله

خیبري، ستاره.
د سخاوت جام / لیکواله ستاره خیبري. کابل : په افغانستان کې د ماشومانو د ملاتړ نړیواله موسسه، 1395.
31 مخه : انځور ؛ 13×19 سانتی متره.
1395 92 خ PK6812 رساله

مرهون، محمود.
گیدر او گیدره / لیکوال محمود مرهون. کابل : په افغانستان کې د ماشومانو د ملاتړ نړیواله موسسه، 1395.
29 مخه : انځور ؛ 13×19 سانتی متره.

1395 49م PK6812 رساله

شمس، ظاهر.
د مرغانو ستوری / لیکوال ظاهر شمس؛ ژباړن محب الرحمن محب. کابل: په افغانستان کې د ماشومانو د ملاتړ نړیواله موسسه،
1395. مخه: 33 انځور؛ 13×19 سانتی متره.
1395 75ش PK6812 رساله

محمدي، محمد حسين.
د لمر لور او تور دېو / لیکوال محمد حسين محمدي. کابل: په افغانستان کې د ماشومانو د ملاتړ نړیواله موسسه، 1395.
37 مخه: انځور؛ 13×19 سانتی متره.
1395 374م PK6812 رساله

پارقين ديباج، شفيقه.
ماشوم تينتونكي زاني / لیکواله شفيقه پارقين ديباج؛ ژباړن بريالی جلالزی. کابل: په افغانستان کې د ماشومانو د ملاتړ نړیواله
موسسه، 1395. 37 مخه: انځور؛ 13×19 سانتی متره.
1395 24ی PK6812 رساله

احمدي، نصير احمد.
يخي موجودات / لیکوال نصير احمد احمدي. کابل: په افغانستان کې د ماشومانو د ملاتړ نړیواله موسسه، 1395.
53 مخه: انځور؛ 13×19 سانتی متره.
1395 38الف PK6812 رساله

رفيع، حبيب الله.
ووه نه وو / لیکوال حبيب الله رفيع. کابل: په افغانستان کې د ماشومانو د ملاتړ نړیواله موسسه، 1395.
47 مخه: انځور؛ 13×19 سانتی متره.
1395 69ر PK6812 رساله

هاشمي، تمنا.
مهربانه گوربت / لیکوال تمنا هاشمي؛ ژباړن ابرار احمد کاکړ. کابل: په افغانستان کې د ماشومانو د ملاتړ نړیواله موسسه، 2016.
19 مخه: انځور؛ 19×20 سانتی متره.
2016 25هـ PK6812 رساله

شريف، فرزانه.
هوښياري / لیکواله فرزانه شريف؛ ژباړن جانس خان مومند. کابل: په افغانستان کې د ماشومانو د ملاتړ نړیواله موسسه، 1396.
15 مخه: انځور؛ 19×20 سانتی متره.
1396 49ش PK6812 رساله

احمدي، نصير احمد.
د فيل بچی / لیکوال نصير احمد احمدي. کابل: په افغانستان کې د ماشومانو د ملاتړ نړیواله موسسه، 1396.
13 مخه: انځور؛ 19×20 سانتی متره.
1396 37الف PK6812 رساله

هاشمي، سيد فخر الدين.
با با با ميو ميو ميو / لیکوال سيد فخرالدين هاشمی. کابل: په افغانستان کې د ماشومانو د ملاتړ نړیواله موسسه، 1395.
27 مخه: انځور؛ 19×20 سانتی متره.
1395 25هـ PK6812 رساله

فن دهن، ميرنده.
کله چې د راکټ هوا ته والوت / ليکوال ميرنده فن دهن ؛ له هالنډي څخه ژباړه فریدالله مهر ووان. کابل : په افغانستان کې د ماشومانو د ملاتړ نړيواله موسسه، 1395. مخه : انځور ؛ 20×19 سانتي متره.
1395 94 ف PK6812 رساله

بلوچ، گل محمد.
ورمه سپورمي ته ځي / ليکوال گل محمد بلوچ. کابل : په افغانستان کې د ماشومانو د ملاتړ نړيواله موسسه، 1395.
15 مخه : انځور ؛ 20×19 سانتي متره.
1395 77 گ PK6812 رساله

نجات، شگوفه.
پوربو کې / ليکوال شگوفه نجات ؛ ژباړن احمد ميرويس اکبري. کابل : په افغانستان کې د ماشومانو د ملاتړ نړيواله موسسه، 1395.
19 مخه : انځور ؛ 20×19 سانتي متره.
1395 32 ن PK6812 رساله

هاشمي، نيلوفر.
رويا او سوي / ليکوال نيلوفر هاشمي ؛ ژباړن محب الرحمن محب. کابل : په افغانستان کې د ماشومانو د ملاتړ نړيواله موسسه، 1395.
23 مخه : انځور ؛ 20×19 سانتي متره.
1395 257 هـ PK6812 رساله

غرنی، معصومه.
د پيشو او مورک ملگرتيا / ليکواله معصومه غرنی. کابل : په افغانستان کې د ماشومانو د ملاتړ نړيواله موسسه، 1395.
15 مخه : انځور ؛ 20×19 سانتي متره.
1395 49 غ PK6812 رساله

رسولي، جابر خان.
ليوه او هيلی / ليکوال جابر خن سولي. کابل : په افغانستان کې د ماشومانو د ملاتړ نړيواله موسسه، 1395.
13 مخه : انځور ؛ 20×19 سانتي متره.
1395 59 ر PK6812 رساله

سلطاني، بصيره.
ماشومان او مهربانه طوطي / ليکوال بصيره سلطانی. کابل : په افغانستان کې د ماشومانو د ملاتړ نړيواله موسسه، 1395.
19 مخه : انځور ؛ 20×19 سانتي متره.
1395 76 س PK6812 رساله

شگيوال، احمدشاه.
گيدره کيمياگره / ليکوال احمدشاه شگيوال. کابل : په افغانستان کې د ماشومانو د ملاتړ نړيواله موسسه، 1395.
17 مخه : انځور ؛ 20×19 سانتي متره.
1395 79 ش PK6812 رساله

صالح زاده، آرزو.
د ځنگل پاچا / ليکواله آرزو صالح زاده. کابل : په افغانستان کې د ماشومانو د ملاتړ نړيواله موسسه، 1395.
27 مخه : انځور ؛ 20×19 سانتي متره.
1395 27 ص PK6812 رساله

صديقي، څانگه.
د نيالگيو آزار / ليکواله څانگه صديقي. کابل : په افغانستان کې د ماشومانو د ملاتړ نړيواله موسسه، 1395.

15 مخه : انځور ؛ 20×19 سانتي متره.
1395 49 ص PK6812 رساله

رحيمي محتسب زاده، ثريا.
يووالی / ليکواله ثريا رحيمي محتسب زاده. کابل : په افغانستان کې د ماشومانو د ملاتړ نړيواله موسسه، 1396.
21 مخه : انځور ؛ 20×19 سانتي متره.
1395 39 ر PK6812 رساله

حقيقت سانين، محمد نواز.
بنکاري او کب / ليکوال محمد نواز حقيقت سانين. کابل : په افغانستان کې د ماشومانو د ملاتړ نړيواله موسسه، 1395.
15 مخه : انځور ؛ 20×19 سانتي متره.
1395 69 ح PK6812 رساله

جوري باي، عبدالقدير.
تل پاتي شنه ونه / ليکوال عبدالقدير جوري باي ؛ ژباړن محمد حامد ژواک. کابل : په افغانستان کې د ماشومانو د ملاتړ نړيواله
موسسه، 1396. 13 مخه : انځور ؛ 20×19 سانتي متره.
1395 94 ج PK6812 رساله

جنسن، نيد.
گورا خزه څنگه کړبښي کړبښي شول / ليکوال نيد جنسن ؛ ژباړنه بهشته نيازي. کابل : په افغانستان کې د ماشومانو د ملاتړ نړيواله
موسسه، 1396. 23 مخه : انځور ؛ 20×19 سانتي متره.
1395 95 ج PK6812 رساله

ابراهيمي، لطيفه.
ملگرتيا او ورتيا / ليکوال لطيفه ابراهيمي. کابل : په افغانستان کې د ماشومانو د ملاتړ نړيواله موسسه، 1395.
17 مخه : انځور ؛ 20×19 سانتي متره.
1395 24 الف PK6812 رساله

صابر، مينه.
لاسي کار / ليکواله مينه صابر. کابل : په افغانستان کې د ماشومانو د ملاتړ نړيواله موسسه، 1395.
27 مخه : انځور ؛ 20×19 سانتي متره.
1395 22 ص PK6812 رساله

قاسمياري، نوريه.
مړی داره مرغی / ليکواله نوريه قاسمياري ؛ ژباړنه بهشته نيازي. کابل : په افغانستان کې د ماشومانو د ملاتړ نړيواله موسسه، 1395.
19 مخه : انځور ؛ 20×19 سانتي متره.
1395 25 ق PK6812 رساله

سحر، رومان.
سوی او مهربانه کوتره / ليکوال رومان سحر. کابل : په افغانستان کې د ماشومانو د ملاتړ نړيواله موسسه، 1395.
41 مخه : انځور ؛ 20×19 سانتي متره.
1395 34 س PK6812 رساله

کاروان، پير محمد.
صبرناک بوټی / ليکوال پير محمد کاکړ. کابل : په افغانستان کې د ماشومانو د ملاتړ نړيواله موسسه، 1395.
21 مخه : انځور ؛ 20×19 سانتي متره.
1395 24 ک PK6812 رساله

رحیمی محتسب زاده، ثریا.
زه هم یوه نجلۍ یم / لیکواله ثریا رحیمی محتسب زاده؛ ژباړن محب الرحمن محب. کابل: په افغانستان کې د ماشومانو د ملاتړ نړیواله موسسه، 1395. مخه: انځور؛ 20×19 سانتی متره.
1395 39 PK6812 رساله

جمالی، مقدسه.
مهربانه پاندا / لیکواله مقدسه جمالی؛ ژباړن احمد فرید ناصح. کابل: په افغانستان کې د ماشومانو د ملاتړ نړیواله موسسه، 1395. مخه: انځور؛ 20×19 سانتی متره.
1395 72 PK6812 رساله

یگانه، غلام حیدر.
اووم بچی / لیکوال غلام حیدر یگانه؛ ژباړن بصیر احمد کوچی. کابل: په افغانستان کې د ماشومانو د ملاتړ نړیواله موسسه، 1395. مخه: انځور؛ 20×19 سانتی متره.
1395 72 PK6812 رساله

رفیعی، عبدالواحد.
فیل او میری / لیکوال عبدالواحد رفیعی؛ ژباړن محب الرحمن محب. کابل: په افغانستان کې د ماشومانو د ملاتړ نړیواله موسسه، 1395. مخه: انځور؛ 20×19 سانتی متره.
1395 69 PK6812 رساله

نیلاب مطهر، ساره.
رښتیا پاچاهي ده / لیکواله ساره نیلاب مطهر؛ ژباړن محب الرحمن محب. کابل: په افغانستان کې د ماشومانو د ملاتړ نړیواله موسسه، 1395. مخه: انځور؛ 20×19 سانتی متره.
1395 97 PK6812 رساله

لیمه، نجیبه.
ناوکی / لیکواله نجیبه لیمه.
کابل: په افغانستان کې د ماشومانو د ملاتړ نړیواله موسسه، 1395. مخه: انځور؛ 20×19 سانتی متره.
1395 97 PK6812 رساله

اوربل، احمد جاوید.
د میرویس رنگین کتاب / لیکوال احمد جاوید اوربل. کابل: په افغانستان کې د ماشومانو د ملاتړ نړیواله موسسه، 1395. مخه: انځور؛ 20×19 سانتی متره.
1395 842 الف PK6812 رساله

شفق، نور گل.
خواره / لیکوال نورگل شفق. کابل: په افغانستان کې د ماشومانو د ملاتړ نړیواله موسسه، 1396. مخه: انځور؛ 20×19 سانتی متره.
1396 77 ش PK6812 رساله

حقیقت سانین، محمد نواز.
زموږ بنایسته ژوبن / لیکوال محمد نواز حقیقت سانین. کابل: په افغانستان کې د ماشومانو د ملاتړ نړیواله موسسه، 2016. مخه: انځور؛ 20×19 سانتی متره.
2016 69 PK6812 رساله

هاشمی، سید فخرالدین.

واوره / ليكوال سيد فخرالدين هاشمي. كابل : په افغانستان كې د ماشومانو د ملاتړ نړيواله موسسه، 2016.
19 مخه : انځور ؛ 20×19 سانتي متره.
2016 هـ 257 PK6812 رساله

نجات، شگوفه.
سپينه وړی / ليكواله شگوفه نجات ؛ ژباړنه بريښنا غني. كابل : په افغانستان كې د ماشومانو د ملاتړ نړيواله موسسه، 2016.
13 مخه : انځور ؛ 20×19 سانتي متره.
2016 ن 32 PK6812 رساله

هزاره ديبا، حليمه.
تراني / ليكوالان حليمه هزاره ديبا، علم گل سحر، نورگل شفق، سميع حامد، راشد رامز، شفيقه يارقين ديياج، هميون خيبري.
كابل : په افغانستان كې د ماشومانو د ملاتړ نړيواله موسسه، 1395. 29 مخه : انځور ؛ 20×19 سانتي متره.
1395 هـ 42 PK6814 رساله

اتمانزوی، نځينه.
زنگ ترنگ ترنگ / ليكوال نځينه اتمانزوی. كابل : په افغانستان كې د ماشومانو د ملاتړ نړيواله موسسه، 1395.
15 مخه : انځور ؛ 20×19 سانتي متره.
1395 الف 28 PK6814 رساله

حسن، غني.
هوښيار چرگ طلايي سكه / ليكوال غني حسن. كابل : په افغانستان كې د ماشومانو د ملاتړ نړيواله موسسه، 1395.
21 مخه : انځور ؛ 20×19 سانتي متره.
1395 ح 59 PK6812 رساله

علينا.
مچی او چونگنبه / ليكواله علينا ؛ ژباړن محب الرحمن محب. كابل : په افغانستان كې د ماشومانو د ملاتړ نړيواله موسسه، 1395.
21 مخه : انځور ؛ 20×19 سانتي متره.
1395 ع 79 PK6812 رساله

شفق، نورگل.
سرک / ليكوال نورگل شفق. كابل : په افغانستان كې د ماشومانو د ملاتړ نړيواله موسسه، 1395.
19 مخه : انځور ؛ 20×19 سانتي متره.
1395 ش 66 PK6812 رساله

زغم، محب الله.
جادويي كلمي / ليكوال محب الله زغم ؛ ژباړن بريالی جلالزی. كابل : په افغانستان كې د ماشومانو د ملاتړ نړيواله موسسه، 1395.
21 مخه : انځور ؛ 20×19 سانتي متره.
1395 ز 67 PK6812 رساله

سادات فاضل زاده، جميله.
درې ايران / ليكواله جميله سادات فاضل زاده. كابل : په افغانستان كې د ماشومانو د ملاتړ نړيواله موسسه، 1395.
25 مخه : انځور ؛ 20×19 سانتي متره.
1395 س 242 PK6812 رساله

نوري، مسعوده.
د سوی پاچاهي / ليكواله مسعوده نوري ؛ ژباړن محب الرحمن محب. كابل : په افغانستان كې د ماشومانو د ملاتړ نړيواله موسسه، 1395.
25 مخه : انځور ؛ 20×19 سانتي متره.

مهدوي، فاطمه.
زمری او سوی / لیکواله فاطمه مهدوي؛ ژباړن محب الرحمن محب. کابل: په افغانستان کې د ماشومانو د ملاتړ نړیواله موسسه،
1395. مخه: 25 انځور؛ 19×20 سانتی متره.
1395 94 م PK6812 رساله

څپه، محمد اسماعیل.
انځورگر کیشپ / لیکوال محمد اسماعیل څپه. کابل: په افغانستان کې د ماشومانو د ملاتړ نړیواله موسسه، 1396.
15 مخه: انځور؛ 19×20 سانتی متره.
1396 29 خ PK6812 رساله

افشار، زهرا.
د ملگرتیا سمندر / لیکواله زهرا افشار؛ ژباړن بصیر احمد کوچی. کابل: په افغانستان کې د ماشومانو د ملاتړ نړیواله موسسه،
1396. 15 مخه: انځور؛ 19×20 سانتی متره.
1396 75 الف PK6812 رساله

ننگیال، یرغل.
راځئ چې وشمیرو / لیکوال یرغل ننگیال. کابل: په افغانستان کې د ماشومانو د ملاتړ نړیواله موسسه، 1395.
19 مخه: انځور؛ 19×20 سانتی متره.
1395 979 ن PK6812 رساله

دین دوست، هدایت شاه.
آزار لویه گناه ده / لیکوال هدایت شاه دین دوست. کابل: په افغانستان کې د ماشومانو د ملاتړ نړیواله موسسه، 1395.
19 مخه: انځور؛ 19×20 سانتی متره.
1395 99 د PK6812 رساله

اوربل، احمد جاوید.
د مینې ببری / لیکوال احمد جاوید اوربل. کابل: په افغانستان کې د ماشومانو د ملاتړ نړیواله موسسه، 2016.
23 مخه: انځور؛ 19×20 سانتی متره.
2016 94 الف PK6812 رساله

نیازی، لیمه.
شوڅ هلک / لیکواله لیمه نیازی. کابل: په افغانستان کې د ماشومانو د ملاتړ نړیواله موسسه، 2016.
13 مخه: انځور؛ 19×20 سانتی متره.
2016 92 ن PK6812 رساله

ننگیال، یرغل.
الفا مینه / لیکوال یرغل ننگیال. کابل: په افغانستان کې د ماشومانو د ملاتړ نړیواله موسسه، 2016.
19 مخه: انځور؛ 19×20 سانتی متره.
2016 97 ن PK6814 رساله

مرهون، محمود.
بزگر او مرغی / لیکوال محمود مرهون. کابل: په افغانستان کې د ماشومانو د ملاتړ نړیواله موسسه، 2016.
29 مخه: انځور؛ 19×20 سانتی متره.
2016 49 م PK6812 رساله

زغم، محب الله.
جمیل او بناپیری / لیکوال محب الله زغم. کابل : په افغانستان کې د ماشومانو د ملاتړ نړیواله موسسه، 2016.
31 مخه : انځور ؛ 19×20 سانتي متره.
2016 67 PK6812 رساله

خروشان، عباس.
یخ سکوت / عباس خروشان. کابل : انتشارات سعید، 1396. 71 صفحه ؛ 21 سانتي متر.
1396 49 خ PK6447.A3 رساله

همت، عرفان.
پښتو عمومي گرامر د ژورنالیزم پوهنځي لپاره / لیکوال عرفان همت. کابل : سعید خپرنځی، 1396.
233 مخه ؛ 21 سانتي متره.
1396 82 هـ PK6722

میرزایی، عبدالقادر، 1962-
مدیریت رسانه در افغانستان / نویسنده عبدالقدیر میرزایی. کابل : انتشارات سعید، 1396.
169 صفحه ؛ 21 سانتي متر.
1396 94 م PK5449.A3

شفیع، احمد شفیق.
دستور زبان ترکی استانبولی به فارسی دری = Türkçe Farsça (Darice) dibilgisi sözlüğü / مؤلف احمد شفیق شفیق.
چاپ دوم. کابل : انتشارات خراسان قدیم، 1396. ق، 459 صفحه ؛ 24 سانتي متر.
1396 79 ش PL127.5.P47

وکیل زاده اندخویی، غلام سخی، 1338-
اپزگوښت : شعر لرتولپمی / شاعر غلام سخی وکیل زاده اندخویی. کابل : افغان مسلکی باسمه خانه سی، 1387.
ط، 103 صفحه ؛ 21 سانتي متر.
1387 79 و PL56.5

وکیل زاده اندخویی، غلام سخی، 1338-
سوز ایپاری : تورتنیچی شعر تولپمی / شاعر غلام سخی وکیل زاده اندخویی. کابل : کاروان باسمه خانه سی، 1395.
ذ، 121 صفحه ؛ 21 سانتي متر.
1395 79 و PL56.5

وکیل زاده اندخویی، غلام سخی، 1338-
اونوتیلیمس خاطره لره : اوچینچی شعر تولپمی / شاعر غلام سخی وکیل زاده اندخویی. کابل : عزیزى باسمه خانه سی، 1391.
ذ، 121 صفحه ؛ 21 سانتي متر.
1391 79 و PL56.5

د پښتونخوا د تکره شاعر او ادیب ارواښاد محمد نواز خټک د زوکړې د سلمې کلزې په مناسبت د دوه ورځني جوړشوي سیمینار د
مقالو ټولگه. [کابل] : د سرحدونو او قبایلو چارو وزارت، 1392. ج، 98 مخه ؛ 22 سانتي متره.
1392 25 د PK6806 رساله

مونس، محمد متین، 1338 -
پیامهای انسانی در ادبیات عرفانی معاصر دری طی سده اخیر / نویسنده محمد متین مونس. کابل : اکادمی علوم افغانستان، 1396.
یب، 314 صفحه : مصور ؛ 24 سانتي متر.

قادری، عبدالله.

اوتگن کونلر / عبدالله قادری. کابل: کتاب فرهنگی مرکزی، 1396. ز، 576 صفحه؛ 22 سانتی متر.
1396 قق 24 PL56.6

اکه، عبدالحمید، 1310 -

ارمانلر کویی: (سرود آرزوها و حسرت ها) / شاعر عبدالحمید اکه. مزار شریف: [ناشر مشخص نیست]، 1390.
بیست و سه، 151 صفحه: مصور؛ 21 سانتی متر.
1390 الف 79 PL56.7

شوپن، کیت، 1850 – 1904.

بیداری / کیت شوپن؛ ترجمه رامین انوری. کابل: موسسه نشر واژه، 1396. 230 صفحه؛ 22 سانتی متر.
1396 ش99 PK6423

نادر، ناصر.

بوی بارو / شاعر ناصر نادر. کابل: موسسه نشر واژه، 1396. 218 صفحه؛ 22 سانتی متر.
24 PK6447.A3 1396 ن

آرمان، شهریار.

نشانی های غلط / شهریار آرمان. کابل: موسسه نشر واژه، 1396. 192 صفحه؛ 22 سانتی متر.
48 PK6443 1396 آ

پدر تاریخ نگاری افغانستان: (مجموعه مقالات سمینار علمی گرامی داشت هشتادوششمین سالگرد وفات علامه فیض محمد کاتب) /
تدوین حسین حیدر بیگی. کابل: انتشارات بنیاد اندیشه، 1396. 531، [5] صفحه: مصور؛ 22 سانتی متر.
44 PK6405.2.A32 1396 پ

اقتصاد

کاکر، اجمل.

عوامل بی ثباتی ارزش پول افغانی و طرح ثبات آن / اجمل کاکر. کابل: انتشارات سعید، 1396.
و، 203 صفحه: جدول؛ 21 سانتی متر.
HG1220.6 ک 28 1396

حمایت از رشد و ثبات در افغانستان: خلاصه چارچوب مشارکت کشوری 2017 الی 2020 / گروپ بانک جهانی.
[کابل]: گروپ بانک جهانی، 2016. 20 صفحه: مصور، نقشه؛ 21×22 سانتی متر.
رساله HC420.E44 82 2016 ح

افغانستان کی له ودې او ثبات څخه ملاتړ: د هیواد لپاره د مشارکت چوکاټ له 2017 مه تر 2020 خلاصه / د نړیوال بانک گروپ.
[کابل]: د نړیوال بانک گروپ، 2016. 20 مخه: انځور، نقشه؛ 21×22 سانتی متره.
رساله HC420.E44 الف 76 2016

ژمني او لاسته راوړني = دست آورد های دوساله وزارت مالیه. [کابل]: مالی وزارت د عامه اړیکو ریاست، [1395].
231، 29 مخه: انځور؛ 24 سانتی متره.
HC417 ژ 79 1395

وردک، غلام دستگیر خان.

خاطرات غلام دستگیر خان در قبال کودتای هفت نور / مولف غلام دستگیر خان وردک. کابل : [ناشر مشخص نیست]، 1396. ج، 137 صفحه ؛ 21 سانتی متر.
DS371.2 و 44 1396

انجینری

اولایا، جونیتا.
ساحوي څېړنه : په افغانستان کې د ودانيز سکتور لپاره، د روڼتيا نوښت / څېړني ټيم جونیتا اولایا، ناصر تیموري صبغت الله کريي.
[کابل] : د آلمان همکاري، 1395. 141 مخه : جدول ؛ 30 سانتی متره.
TA145 الف 87 1395

تاریخ

موسویان، سید حمیدالله.
توسعه سیاسی افغانستان : آسیب شناسی توسعه سیاسی افغانستان پسا طالبان / نویسنده سید حمیدالله موسویان.
کابل : انتشارات خراسان قدیم، 1396. 318 صفحه ؛ 24 سانتی متر.
DS371.3 م 85 1396

وکیل زاده اندخویی، غلام سخی.
تورک ها در گستره تاریخ / نویسنده غلام سخی وکیل زاده اندخویی. کابل : [ناشر مشخص نیست]، 1392. ج، 597 صفحه : مصور ؛ 23 سانتی متر.
DK855.5.T85 و 89 1392

آروین، ایوب، 1353 -
زندگی، کارنامه و دیدگاه های سیاسی محمد اکبر نرگس / نویسنده ایوب آروین. کابل : نشر واژه، 1396. ج، 325 صفحه : مصور، جدول ؛ 24 سانتی متر.
DS371.3 آ 49 1396

میثم غزنوی، عبدالحکیم.
یادداشت های میثم / نویسنده عبدالحکیم میثم غزنوی. کابل : موسسه تاریخ شفاهی افغانستان، 1395. 616 صفحه ؛ 22 سانتی متر.
DS371.3 م 92 1395

ناطق، محمد.
سال های تغییر ؛ روایت نیم قرن زندگی / نویسنده محمد ناطق. کابل : موسسه تاریخ شفاهی افغانستان، 1396. 2 جلد، 1023 صفحه ؛ 22 سانتی متر.
DS371.3 ن 26 1396

لطیفی، عبدالواصل.
چته آشیانه گل و بلبل / نویسنده عبدالواصل لطیفی. کابل : انتشارات سعید، 1396. د، 211 صفحه : مصور ؛ 22 سانتی متر.
DSD374.B25 ل 69 1396

تحقیق

رضایی، راضیه.
د شخړو اغیزمنو هیوادنو کې ساحوي کار ترسره کول : ننگونې او تکلاري / لیکوال راضیه رضایی، لیزا شوستر، منا حسینی ؛ پښتو ژباړه محمد ریاض ؛ ایډیټ فضل ربانی قاضی زی. کابل : په کابل پوهنتون کې د افغانستان د معلوماتو مرکز، 1396.

بشري مرسته

د 1395 مالي كال د فعاليتونو او لاسته راوړنو رپوټ = گزارش فعاليت های سال 1395 جمعيت هلال احمر افغاناني.
کابل : دفتر مرکزی جمعيت هلال احمر افغاناني، 1395. 16، 17 مخه : انځور، جدول ؛ 30 سانتي متره.
1395 د 72 UH535 رساله

خدمات ملکی

مجموعه اسناد تقنيني و پالیسي های رهنمودی منابع بشري خدمات ملکی افغانستان : جلد اول / رياست پالیسي های منابع بشري و تقنين خدمات ملکی. [کابل] : رياست پالیسي های منابع بشري و تقنين خدمات ملکی، 1387. 164 صفحه : جدول ؛ 30 سانتي متر.
1387 م 37 JQ1766.Z1

زنان

مشارکت زنان و مردان در تصميم گيري 1395 دوره سوم / اداره مرکزی احصايه. کابل : اداره مرکزی احصايه، 1395.
81 صفحه : جدول ؛ 30 سانتي متر. VIII.
1395 م 52 HQ1236.5.A3 رساله

سياست و دولت

سپنتا، رنگين دادفر.
سياست افغانستان؛ روايتی ار درون / رنگين دادفر سپنتا. کابل : انتشارات عازم و انتشارات پرنیان، 1396.
2 جلد، 980 صفحه : مصور ؛ 22 سانتي متر.
1396 س 29 DS371.4

علوم

اکبری، عنايت الله.
تاريخ افکار سياسي : از آغاز تا پايان سده های اول : جلد اول / تتبع و نگارش عنايت الله اکبری.
کابل : انتشارات سعید، 1396. ی، 261 صفحه ؛ 24 سانتي متر.
1396 الف 72 JA71

قانون

شريفی، نظر محمد، 1334-
حقوق و اداره محابيس و توقيف خانه ها / مؤلف نظر محمد شريفی. کابل : انتشارات سعید، 1396.
216 صفحه : جدول ؛ 24 سانتي متر.
1396 ش 49 HV8665
طرح قانون اساسی دوره انتقال / تدوين کننده زکريا اصولی. [کابل] : [ناشر مشخص نیست]، 1396.
27 صفحه ؛ 21 سانتي متر.
1396 ط 43 KNF2050 رساله

مسوده؛ قانون اساسی حکومت اسلامی افغانستان : سال 1371 / 1 / 12 هجری خورشیدی / تدوين کننده زکريا اصولی.

[کابل]: [ناشر مشخص نیست]، 1396. 46 صفحه؛ 21 سانتی متر.
1396 58 KNF2050 رساله

رسولی، محمد اسرف.
دوه کامل حقوق جزای عمومی (1 - 2 - 3) / مولف محمد اشرف رسولی. کابل: نشر واژه، 1396.
669 صفحه؛ 24 سانتی متر.
1396 59 KNF3800

د افغانستان د حقوقي مطالعاتو مجله = مجله مطالعات حقوقي افغانستان. کابل: موسسه نشر واژه، 1395. 605 مخه؛ 24 سانتی متره.
1395 26 KNF2050

معرف

حکیم، راهده.
مطالعه ساختار نظام آموزش و پرورش افغانستان (شناسایی نقاط ضعف، ارایه راهکارها و بایسته ها) / نویسندگان زاهده حکیم، علی اکبر حیدری. کابل: موسسه انتخابات آزاد و عادلانه افغانستان (فیفا)، 1394. 45 صفحه: جدول؛ 30 سانتی متر.
1394 89 LA1081 رساله

مطبوعات

رسانه ها: آزادی و مسولیت / صاحب امتیاز مرکز تحقیقات پالیسی. کابل: مرکز تحقیقات پالیسی، 1390.
48 صفحه؛ 21 سانتی متر.
1390 52 P92.A3 رساله

منابع آب

حازم، یحیی.
آب های فرامرزی افغانستان؛ سه تهدید و سه فرصت / نویسنده یحیی حازم. [کابل]: [ناشر مشخص نیست]، 1395.
20 صفحه: جدو، نقشه؛ 30 سانتی متر.
1395 24 TD313.A3 رساله

اشرف غنی از همسایه های افغانستان خواست از ساخت بندهای آب حمایت کنند. [کابل]: [ناشر مشخص نیست]، [1395؟].
3 صفحه: مصور، نقشه؛ 30 سانتی متر.
1395 54 الف TD313.A3 رساله

افغانستان با اب های خود چی می کند؟
[جای نشر مشخص نیست]: [ناشر مشخص نیست]، 1396. 3 صفحه: مصور؛ 30 سانتی متر.
1396 76 الف TD313.A3 رساله

آماده گی افغانستان برای گفتوگو در مورد تقسیم منابع آب با کشور همسایه. [جای نشر مشخص نیس]: [ناشر مشخص نیست]، [2016؟].
2 صفحه: نقشه؛ 30 سانتی متر.
2016 82 TD313.A3 رساله

دریا های بین المللی افغانستان و ضرورت اداره و مدیریت سالم آن ها قسمت دوم پایانی. [کابل]: [ناشر مشخص نیست]، 1395.
3 صفحه: مصور؛ 30 سانتی متر.
1395 49 TD313.A3 رساله

زیر ساخت های منابع آبی در کشور ناکافی است. [کابل]: [ناشر مشخص نیست]، 1395. 2 صفحه: مصور؛ 30 سانتی متر.
رساله TD313.A3 94 1395

سید (کمال خان) و بحران دیپلماسی آب بین ایران و افغانستان. [کابل]: [ناشر مشخص نیست]، [1395].
4 صفحه: مصور؛ 30 سانتی متر.
رساله TD313.A3 94 1395

علاقمندی روسیه بر سرمایه گذاری در بخش تولید انرژی و بند های آب افغانستان. [کابل]: [ناشر مشخص نیست]، [1395].
1 صفحه: مصور؛ 30 سانتی متر.
رساله TD313.A3 82 1395

غنی: کشور های همسایه نگران ایجاد بندهای آبی در افغانستان نباشند. [کابل]: [ناشر مشخص نیست]، [1395].
2 صفحه: مصور؛ 30 سانتی متر.
رساله TD313.A3 99 1395

مدیریت آب اجندای اساسی در آینده افغانستان. [کابل]: [ناشر مشخص نیست]، 1395.
2 صفحه: مصور؛ 30 سانتی متر.
1395 م 49 TD313.A3 رساله

وزارت انرژی: افغانستان تا چهار سال آینده در تولید برق خود کفا خواهد شد. [کابل]: [ناشر مشخص نیست]، [1395].
2 صفحه: مصور؛ 30 سانتی متر.
1395 و 42 HD9685.A4 رساله

مواد مخدر

مجموعه مقالات اعتیاد به مواد مخدر / مرکز ملی تحقیقات پالیسی. کابل: مرکز ملی تحقیقات پالیسی، 1390.
64 صفحه؛ 30 سانتی متر.
1390 م 37 HV5840.A23 رساله

هزاره ها

دولت آبادی، بصیر احمد.
هزاره ها از قتل عام تا احیای هویت / بصیر احمد دولت آبادی. قم: [ناشر مشخص نیست]، 1385.
337 صفحه؛ 30 سانتی متر.
1385 د 98 DS354.6.H3

بلخی، برمک.
خود شناسی هزاره ها کیانند؟ برمک بلخی. [جای نشر مشخص نیست]: [ناشر مشخص نیست]، [بین سال های 1385 – 1395].
56 صفحه؛ 30 سانتی متر.
1385 ب 83 DS354.6.H3 رساله